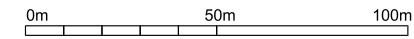


MIEJSCOWY PLAN ZAGOSPODAROWANIA PRZESTRZENNEGO DLA DZIAŁEK NR 215 I 220 POŁOŻONYCH W OBRĘBIE GEODEZYJNYM ROMANÓW-KRASIEWICE

RYSUNEK PLANU

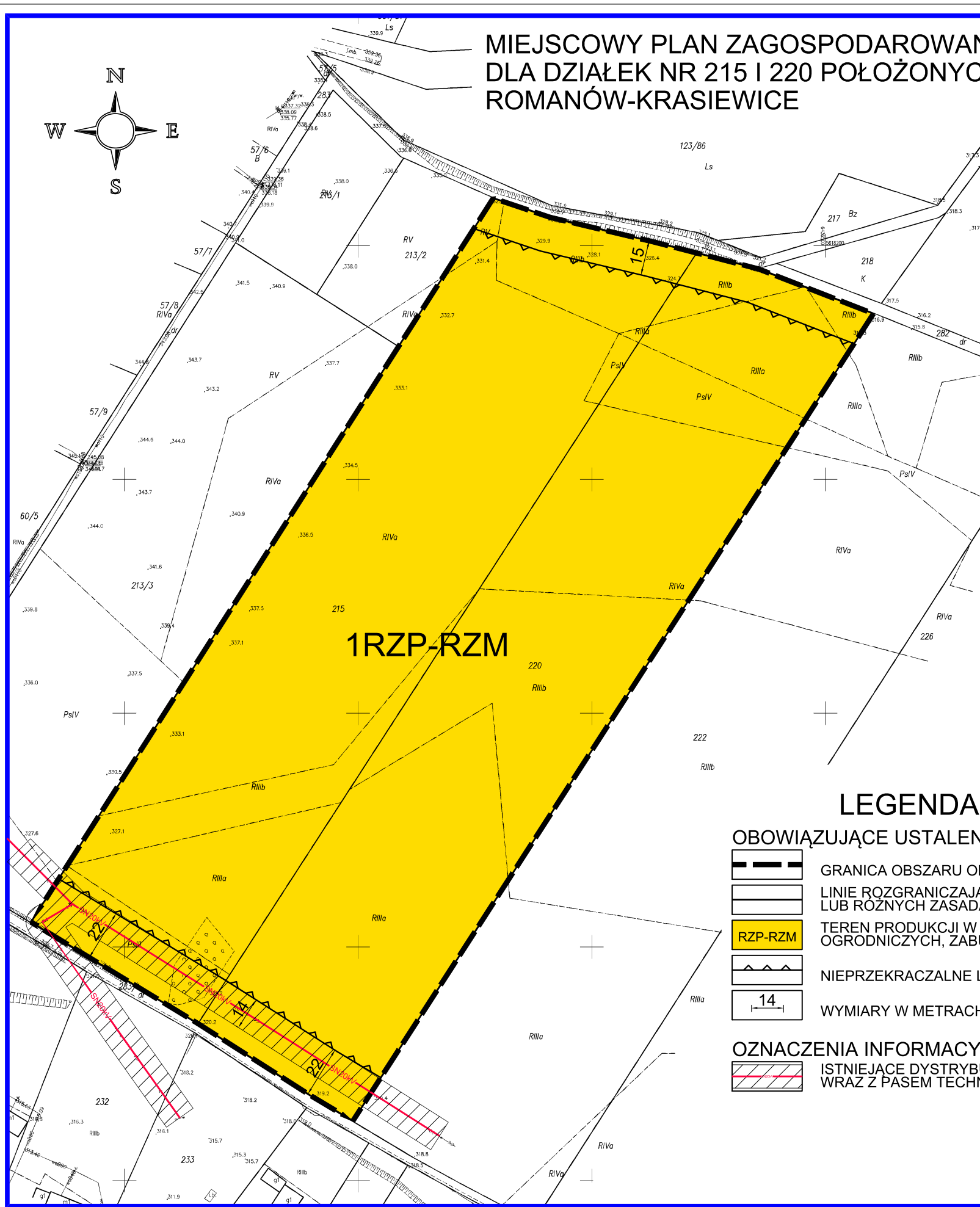
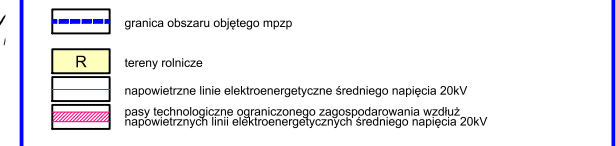
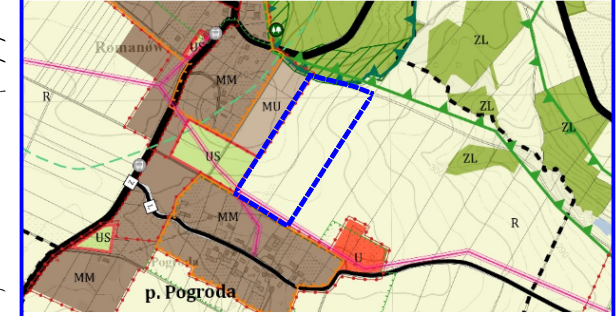
SKALA 1:1000



ZAŁĄCZNIK NR 1
DO UCHWAŁY NR
RADY GMINY PRZEWORNO
Z DNIA

OPUBLIKOWANY W DZIENNIKU URZĘDOWYM
WOJEWÓDZTWA DOLNOŚLĄSKIEGO
WROCŁAW, DNIA

WYRYS ZE STUDIUM UWARUNKOWAŃ I KIERUNKÓW ZAGOSPODAROWANIA
PRZESTRZENNEGO GMINY PRZEWORNO DLA TERENU OBJĘTEGO MPZP
Uchwała Nr XLIV/201/22 Rady Gminy Przeworno z dnia 28.10.2022r. skala 1:10 000



LEGENDA:

OBOWIĄZUJĄCE USTALENIA PLANU

- GRANICA OBSZARU OBJĘTEGO PLANEM
- LINIE RÓZGRANICZAJĄCE TERENY O RÓŻNYM PRZEZNACZENIU LUB RÓŻNYCH ZASADACH ZAGOSPODAROWANIA
- TEREN PRODUKCJI W GOSPODARSTWACH ROLNYCH, HODOWLANÝCH, OGRODNICZYCH, ZABUDOWY ZAGRODOWEJ
- NIEPRZEKRACZALNE LINIE ZABUDOWY
- WYMIARY W METRACH

OZNACZENIA INFORMACYJNE

- ISTNIEJĄCE DYSTRYBUCYJNE LINIE ELEKTROENERGETYCZNE SN 20kV WRAZ Z PASEM TECHNOLOGICZNYM

UCHWAŁA O PRZYSTAPIENIU NR LVI/248/23 Z DNIA 05.06.2023 R.
POWIERZCHNIA TERENU OBJĘTEGO MPZP OK 6,37ha
Mapa zasadnicza w postaci wektorowej
LICENCJA: GK.6642.198.2023_0217_CL1, UKŁAD 2000, strefa 6