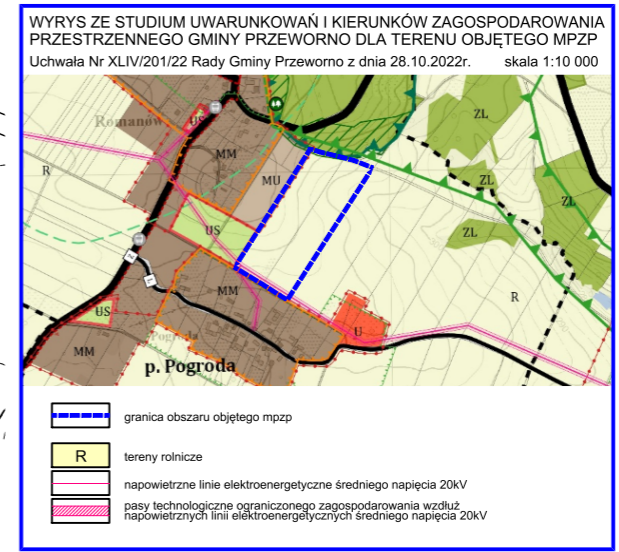
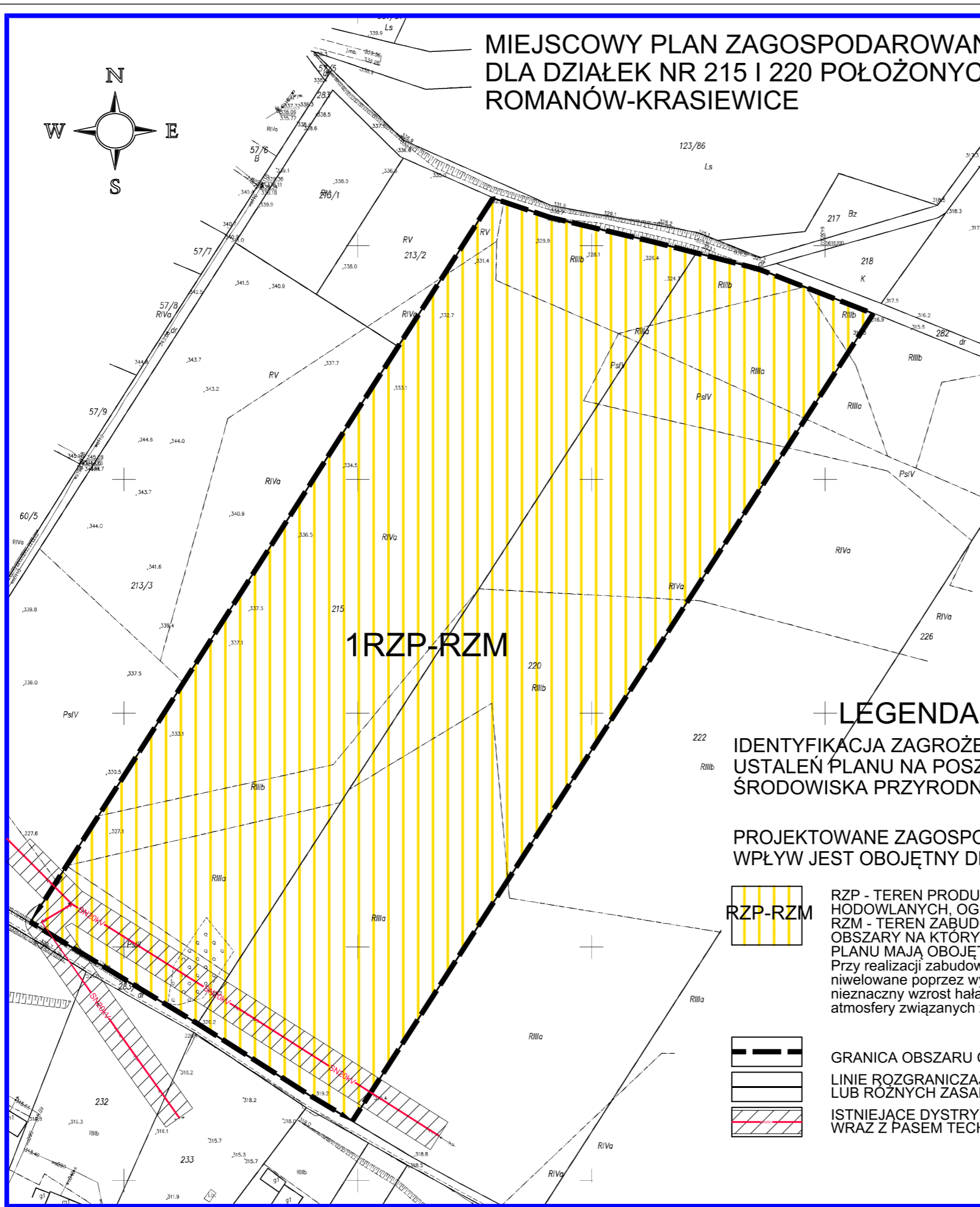
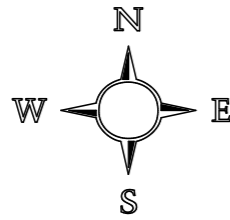


MIEJSCOWY PLAN ZAGOSPODAROWANIA PRZESTRZENNEGO DLA DZIAŁEK NR 215 I 220 POŁOŻONYCH W OBRĘBIE GEODEZYJNYM ROMANÓW-KRASIEWICE

PROGNOZA ODDZIAŁYWANIA NA ŚRODOWISKO

SKALA 1:1000

0m 50m 100m



1RZP-RZM

LEGENDA:

IDENTYFIKACJA ZAGROŻEŃ I OCENA SKUTKÓW REALIZACJI
USTALEŃ PLANU NA POSZCZEGÓLNE ELEMENTY
ŚRODOWISKA PRZYRODNICZEGO I KRAJOBRAZU

PROJEKTOWANE ZAGOSPODAROWANIE TERENU W MPZP, KTÓREGO
WPŁYW JEST OBOJĘTNY DLA ŚRODOWISKA PRZYRODNICZEGO:

- RZP-RZM**
 RZP - TEREN PRODUKCJI W GOSPODARSTWACH ROLNYCH, HODOWLANYCH, OGRODNICZYCH
 RZM - TEREN ZABUDOWY ZAGRODOWEJ
 OBSZARY NA KTÓRYCH PROGNOZOWANE SKUTKI REALIZACJI USTALEŃ PLANU MAJĄ OBOJĘTNY WPŁYW DLA STANU ŚRODOWISKA,
 Przy realizacji zabudowy oddziaływanie zbliżone do zabudowy mieszkaniowej niwelowane poprzez wydzielanie dużych działek. Zniszczenie pokrywy glebowej, nieznaczny wzrost hałasu, wprowadzenie zanieczyszczeń gazowych do atmosfery związanych z indywidualnymi systemami ogrzewania.
- GRANICA OBSZARU OBJĘTEGO PLANEM
- LINIE RÓZGRANICZAJĄCE TERENY O RÓŻNYM PRZEZNACZENIU LUB RÓŻNYCH ZASADACH ZAGOSPODAROWANIA
- ISTNIEJĄCE DYSTRYBUCYJNE LINIE ELEKTROENERGETYCZNE SN 20kV WRAZ Z PASEM TECHNOLOGICZNYM

UCHWAŁA O PRZYSTAPIENIU NR LVI/248/23 Z DNIA 05.06.2023 R.
POWIERZCHNIA TERENU OBJĘTEGO MPZP OK 6,37ha
Mapa zasadnicza w postaci wektorowej
LICENCJA: GK.6642.198.2023_0217_CL1, UKŁAD 2000, strefa 6