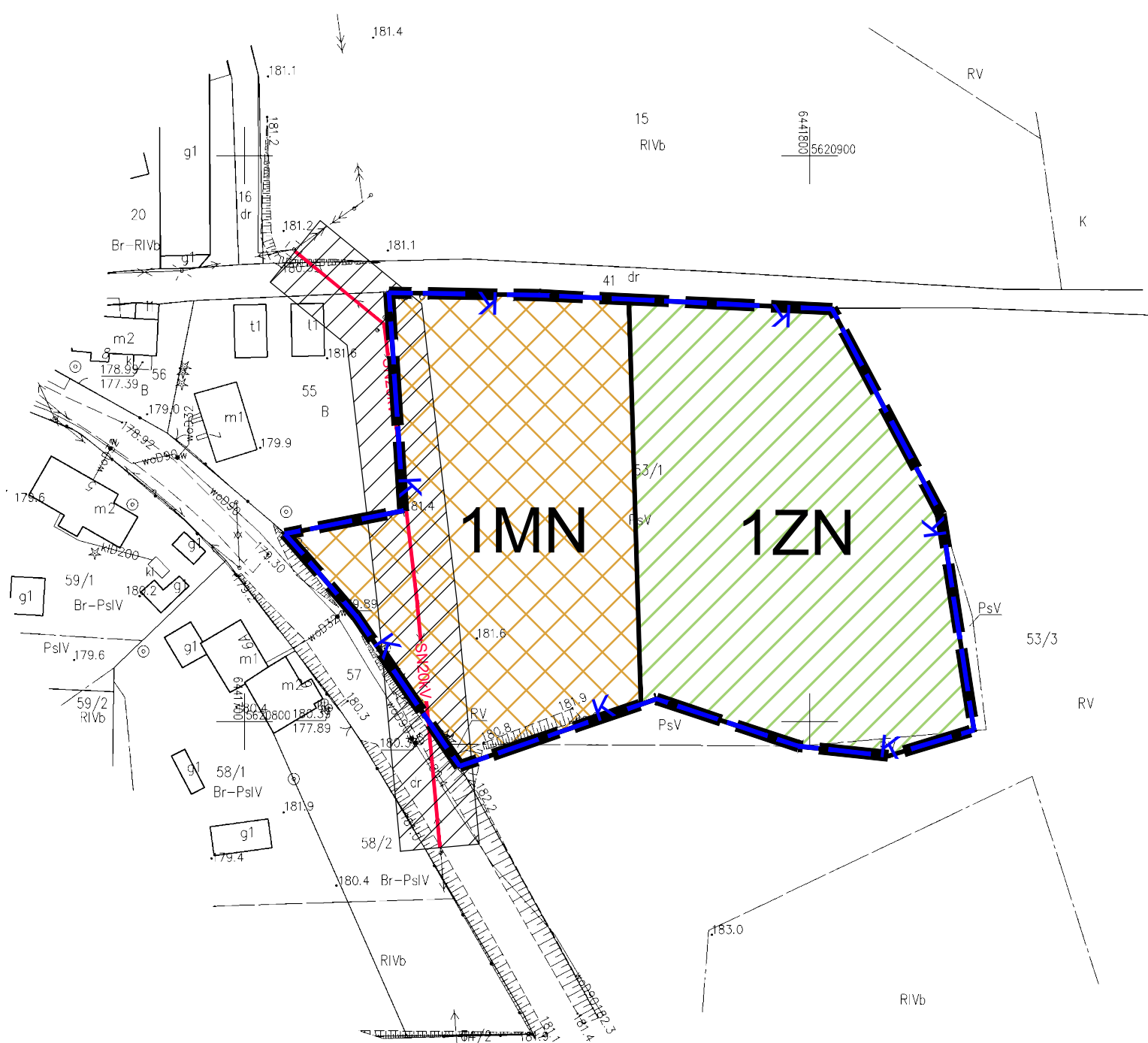
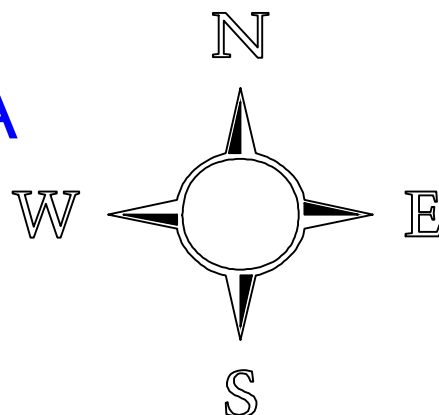
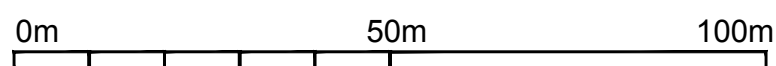


MIEJSCOWY PLAN ZAGOSPODAROWANIA PRZESTRZENNEGO DLA DZIAŁKI NR DZ. 53/1 W OBRĘBIE GEODEZYJNYM STRUŻYNA - KASZÓWKA

PROGNOZA ODDZIAŁYWANIA NA ŚRODOWISKO

SKALA 1:1000



LEGENDA:


IDENTYFIKACJA ZAGROŻEŃ
I OCENA SKUTKÓW REALIZACJI
USTALEŃ PLANU NA POSZCZEGÓLNE ELEMENTY
ŚRODOWISKA PRZYRODNICZEGO I KRAJOBRAZU

PROJEKTOWANE INWESTYCJE W MPZP,
KTÓRE MA KORZYSTNY WPŁYW
NA ŚRODOWISKO PRZYRODNICZE:



ZN- TEREN ZIELENI NATURALNEJ
OBSZAR NA KTÓRYM PROGNOZOWANE SKUTKI
REALIZACJI USTALEŃ PLANU NIEZNACZNIE WZBOGACĄ
WARTOŚCI ŚRODOWISKA PRZYRODNICZEGO
Wprowadzenie zieleni i rozbudowa zasobów terenów zieleni
czynnych biologicznie wpłynie korzystnie
na estetykę terenu, stwarzając lokalne remizy ekologiczne.
Tereny wartościowe dla środowiska i społeczeństwa.


PROJEKTOWANE INWESTYCJE W ZMPZP,
KTÓRE WPŁYNĄ NIEZNACZNIE NEGATYWNIE
NA ŚRODOWISKO PRZYRODNICZE:



MN - TEREN ZABUDOWY MIESZKANIOWEJ JEDNORODZINNEJ
OBSZARY NA KTÓRYCH PROGNOZOWANE SKUTKI
REALIZACJI USTALEŃ PLANU
SĄ UCIAŹLIWE DLA ŚRODOWISKA W STOPNIU MAŁYM
Znaczące zagęszczenie zabudowy poprzez wydzielanie niewielkich działek.
Zniszczenie pokrywy glebowej, nieznaczny wzrost hałasu,
wprowadzenie zanieczyszczeń gazowych do atmosfery związanych
z indywidualnymi systemami ogrzewania.



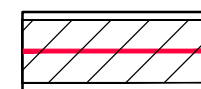
GRANICA OBSZARU OBJĘTEGO PLANEM



LINIE ROZGRANICZAJĄCE TERENY O RÓŻNYM PRZEZNACZENIU
LUB RÓŻNYCH ZASADACH ZAGOSPODAROWANIA



GRANICA STREFY "K" OCHRONY KRAJOBRAZU KULTUROWEGO



ISTNIEJĄCE DYSTRYBUCYJNE LINIE ELEKTROENERGETYCZNE
SN 20KV WRAZ Z PASEM TECHNOLOGICZNYM